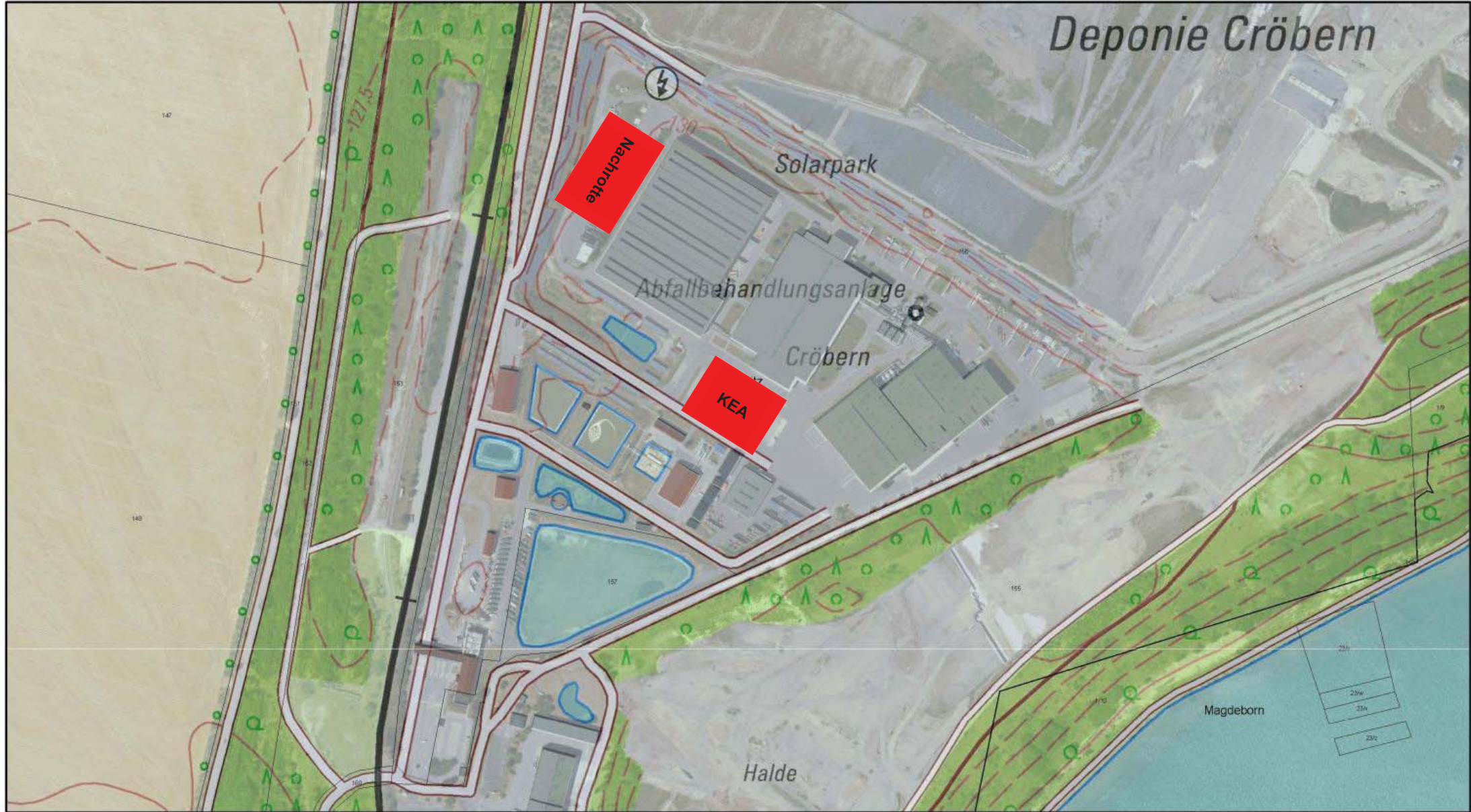


# RAPIS Bauleitplanung

Kartenauszug aus RAPIS vom 03.02.2021




 sachsen.de

**RAPIS**  
Raumplanungsinformationssystem

Fachdaten: Digitales Raumordnungskataster (DIGROK 02/2021),  
Landesdirektion Sachsen

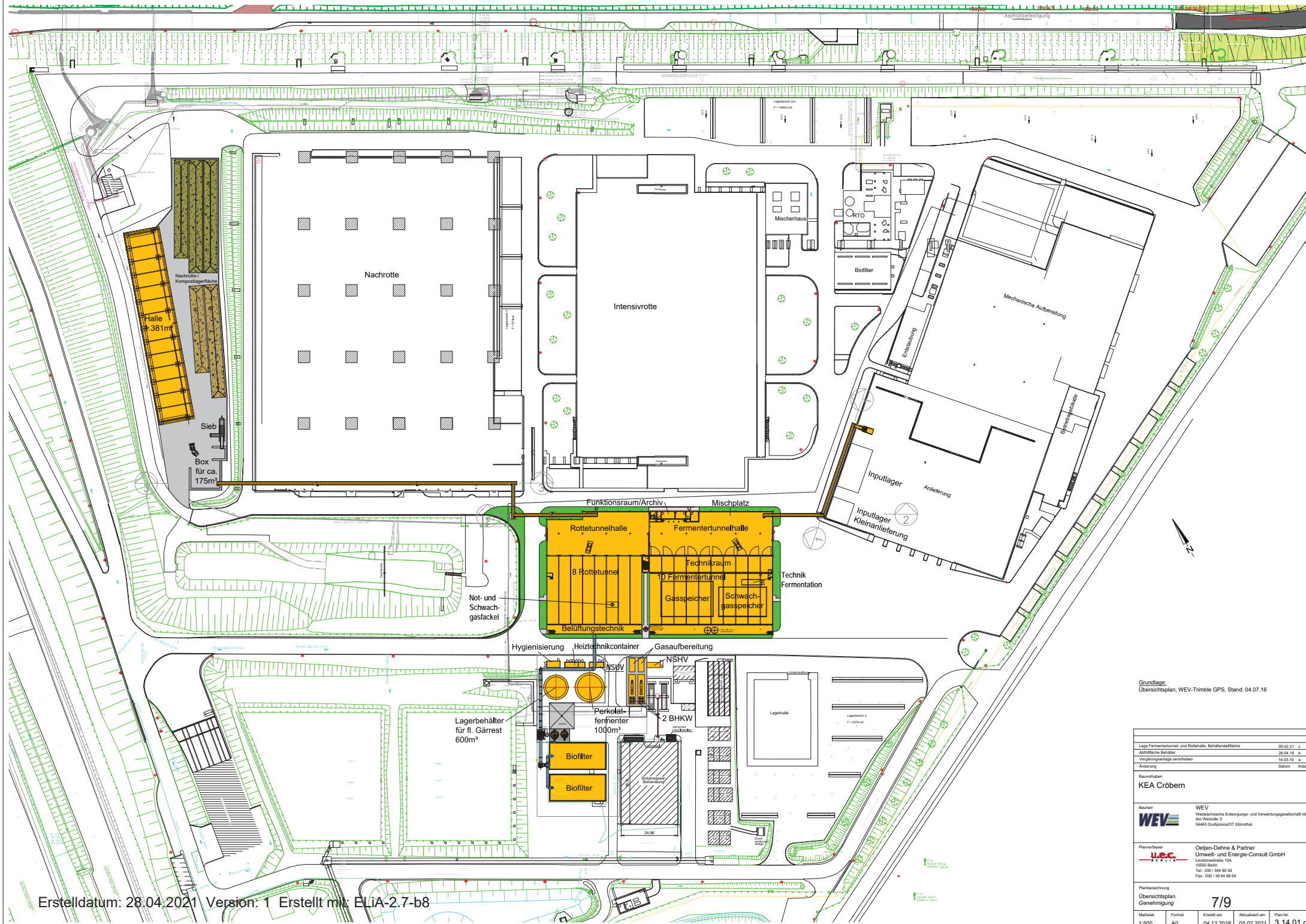
Geobasisdaten: DTK10, DTK25, DTK50, DTK100, ATKIS-DOP®  
Staatsbetrieb Geobasisinformation und Vermessung Sachsen 2021  
DTK-200-V - ©GeoBasis-DE / BKG 2013 (Daten verändert)

1:5.000



Meter





Grundlage:  
Übersichtsplan, WEV-Tribble GPS, Stand: 04.07.16

Lage Fermentertunnel- und Rottunnel, Behälterzeile	05.02.21	c
Zufüßliche Behälter	28.04.19	b
Vergleichenanlage verschoben	14.03.19	a
Änderung	Datum	Version

Bearbeiter:  
**KEA Cröbern**

Bauherr: **WEV**  
Westfälische Entsorgungs- und Verwertungsgesellschaft mbH  
Am Westufer 3  
04453 Großpörschütz/Strömthal

Planverfasser: **U.E.C.** Oetjen-Dehne & Partner  
Umwelt- und Energie-Consult GmbH  
Lorenzstraße 106  
10555 Berlin  
Tel.: 030 / 344 80 39  
Fax.: 030 / 39 84 88 54

Planbezeichnung:  
Übersichtsplan  
Genehmigung

7/9

Maßstab	Format	Erstellt am	Aktualisiert am	Plan-Nr.
1:500	A0	04.12.2018	05.02.2021	3.14.01 c

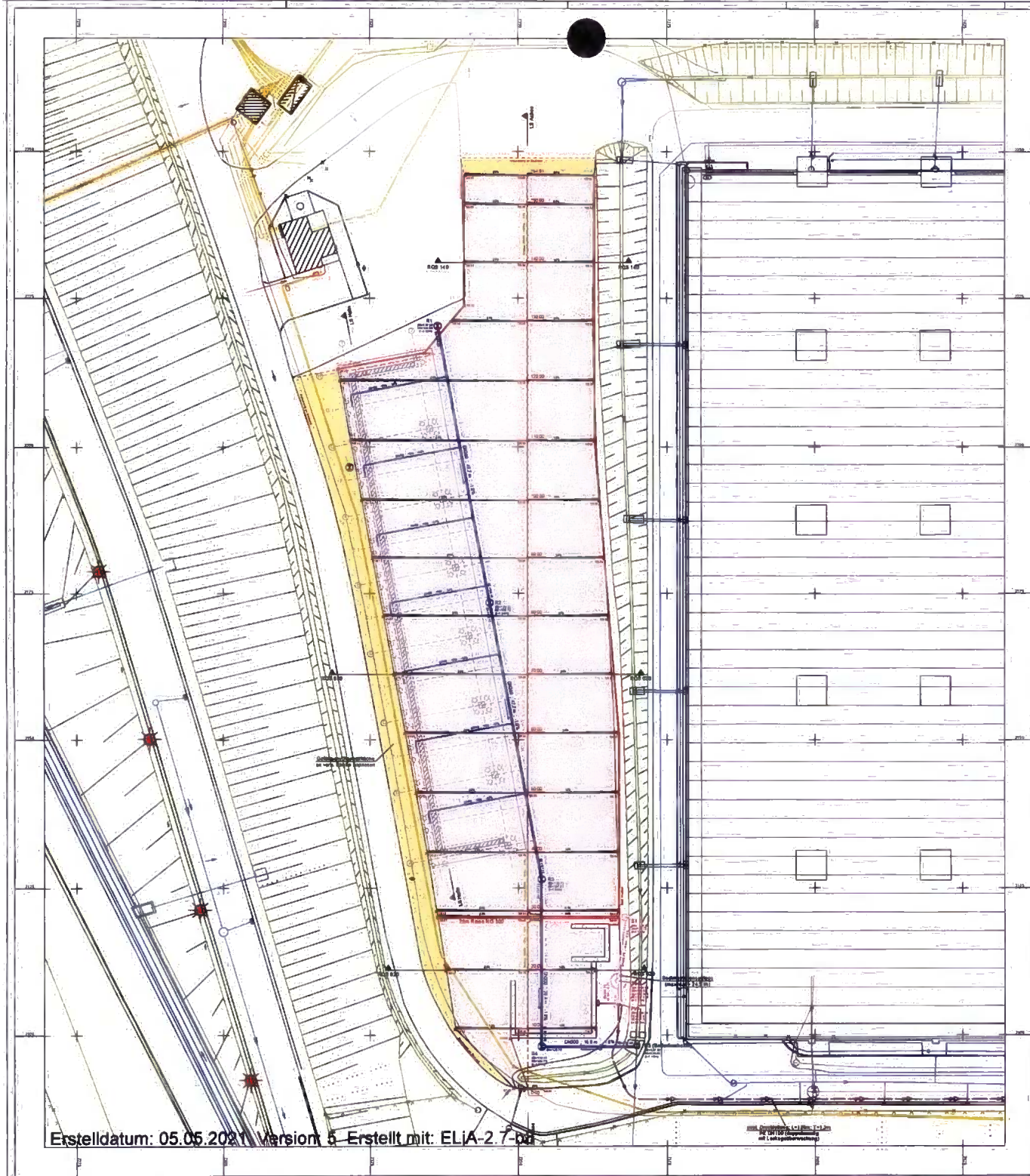
Erstelldatum: 28.04.2021 Version: 1 Erstellt mit: ELIA-2.7-b8



**Bild 1-5: Geplanter Standort (gelb) der Nachrotte- und Kompostlagerfläche**




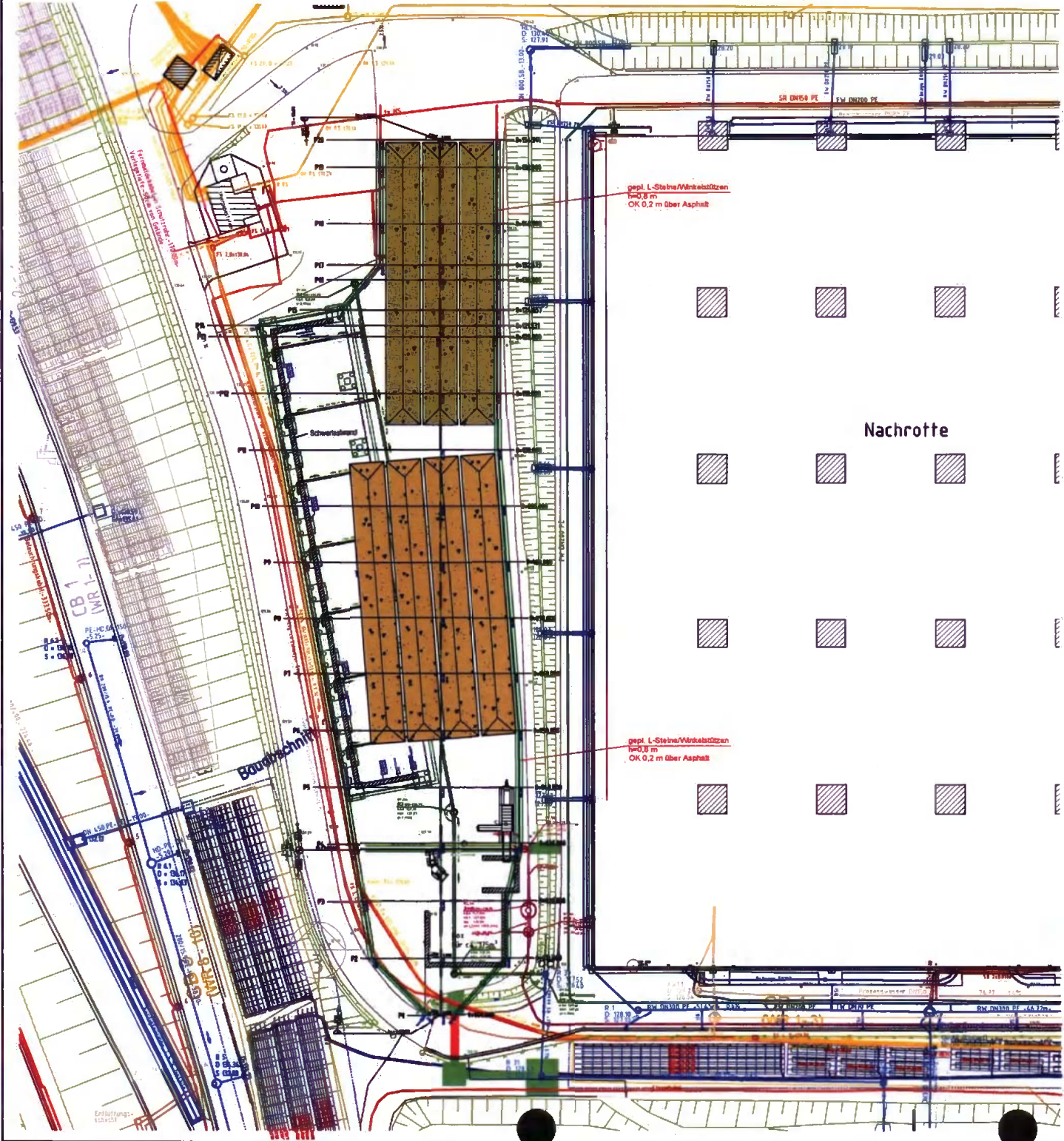




Erstelldatum: 05.05.2021, Version: 5, Erstellt mit: ELIA-2.7-pd

<b>TiWaS</b> <small>TiWaS Bau GmbH</small>		Datum: 22.07.2020 bearbeitet: 22.07.2020 gezeichnet: 22.07.2020 geprüft:	Zeichner: M. Müller Mäuser: M. Müller
WEV Wechselsche Entzorgungs- und Verwertungsgesellschaft mbH <small>Altlandstraße 1, 04445 Oßershausen</small>		Auftraggeber: WEV Projekt:	Maßstab: 1:200
Ausführung: KEA Crömm Kompost- und Energieanlage		bearbeitet: [ ] gezeichnet: [ ] geprüft: [ ] Maßstab:	Lageplan: Nachweise / Kompostgefäße
Projekt:		Blatt:	





Rev.		Datum		Name		Änderung	
Westsächsische Entsorgungs- und Verwertungsgesellschaft mbH Am Westufer 3 04463 Großpösna / OT Störmthal www.wev-sachsen.de							
Projekt: <b>KEA - Interimslösung "offene Mietenkompostierung"</b> <b>Änderungsgenehmigung ge. §16 BImSchG</b>							
Titel: <b>Lageplan Nachrotte- und Kompostierlagerfläche</b>							Anlage: 1
A2	Datum	Name	Vermessung:		WEV - Trimble GPS		Maßstab: 1:500
Bearb.	17.02.21	Sachweh	Lagesystem:		lokales Deponiesystem		
Gen.			Höhensystem:		lokal, MIBRAG m NN		