





Kartengrundlage: Geoportal Sachsen

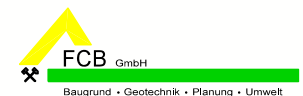
Legende:

-  Schwere Rammsondierung
-  Rammkernsondierung

Baugrunduntersuchung
Östliche Erweiterung Gewerbegebiet Störmthal Nord

Lageplan mit Sondieranastzpunkten

Auftraggeber:



M	1:1000	Auftr.-Nr.: O-20190465
Gez.	Lo	Anlage 1
Bearb.	Die	Datum 11.03.2020

K:\SEECON_INGENIEURE\20190465\Microstation\An1_LP.dgn