

N

S

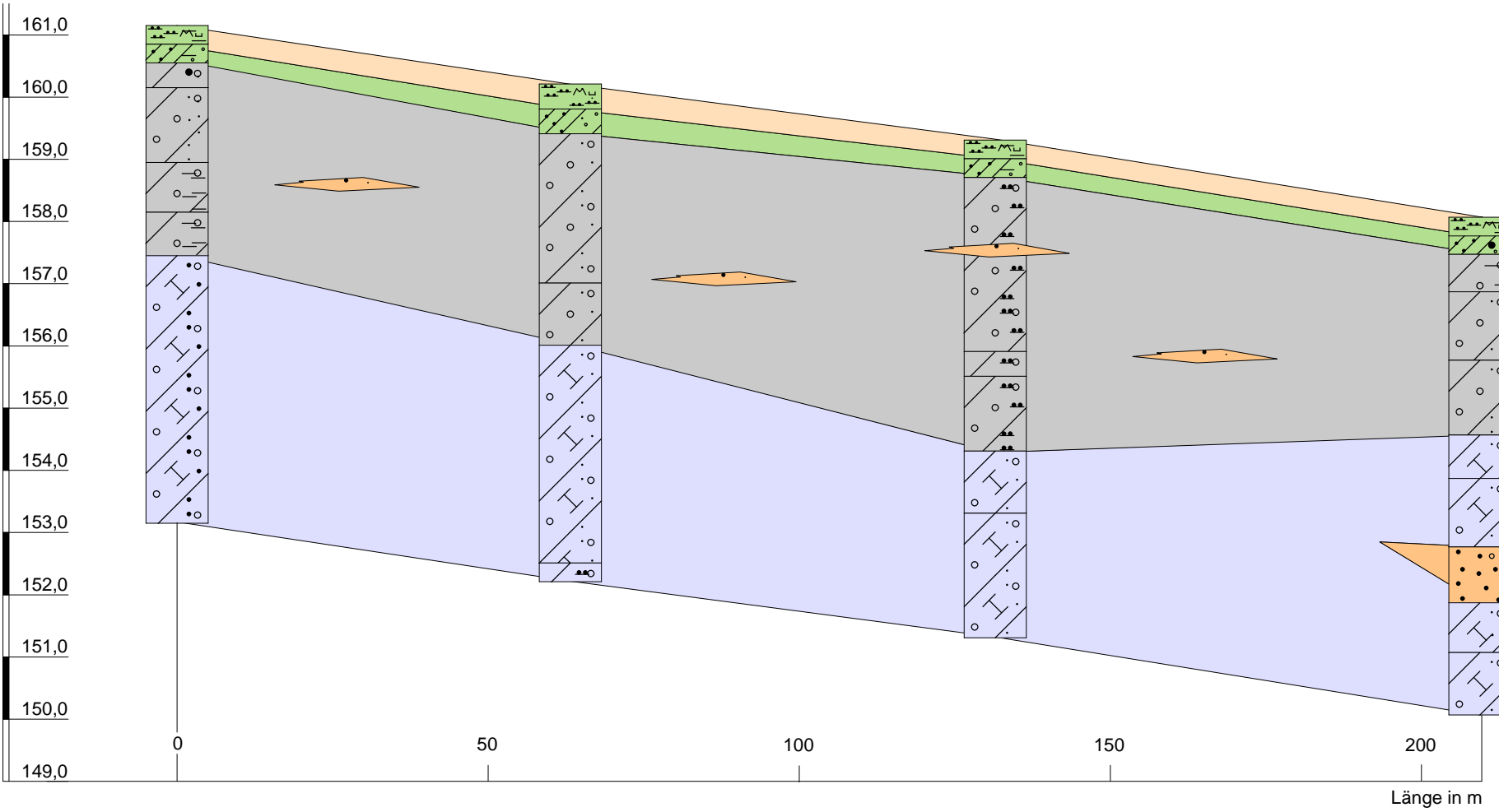
RKS-DPH 1 / 20

RKS 2 / 20

RKS-DPH 3 / 20

RKS 4 / 20


m NHN



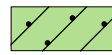
**Legende:**

geologische Schichten in den Bohrungen

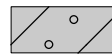
geologische Schichten in der Schnittdarstellung



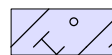
Mutterboden



Lösslehm



Geschiebelehm



Geschiebemergel



Sand



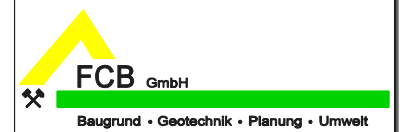
Sandlinsen



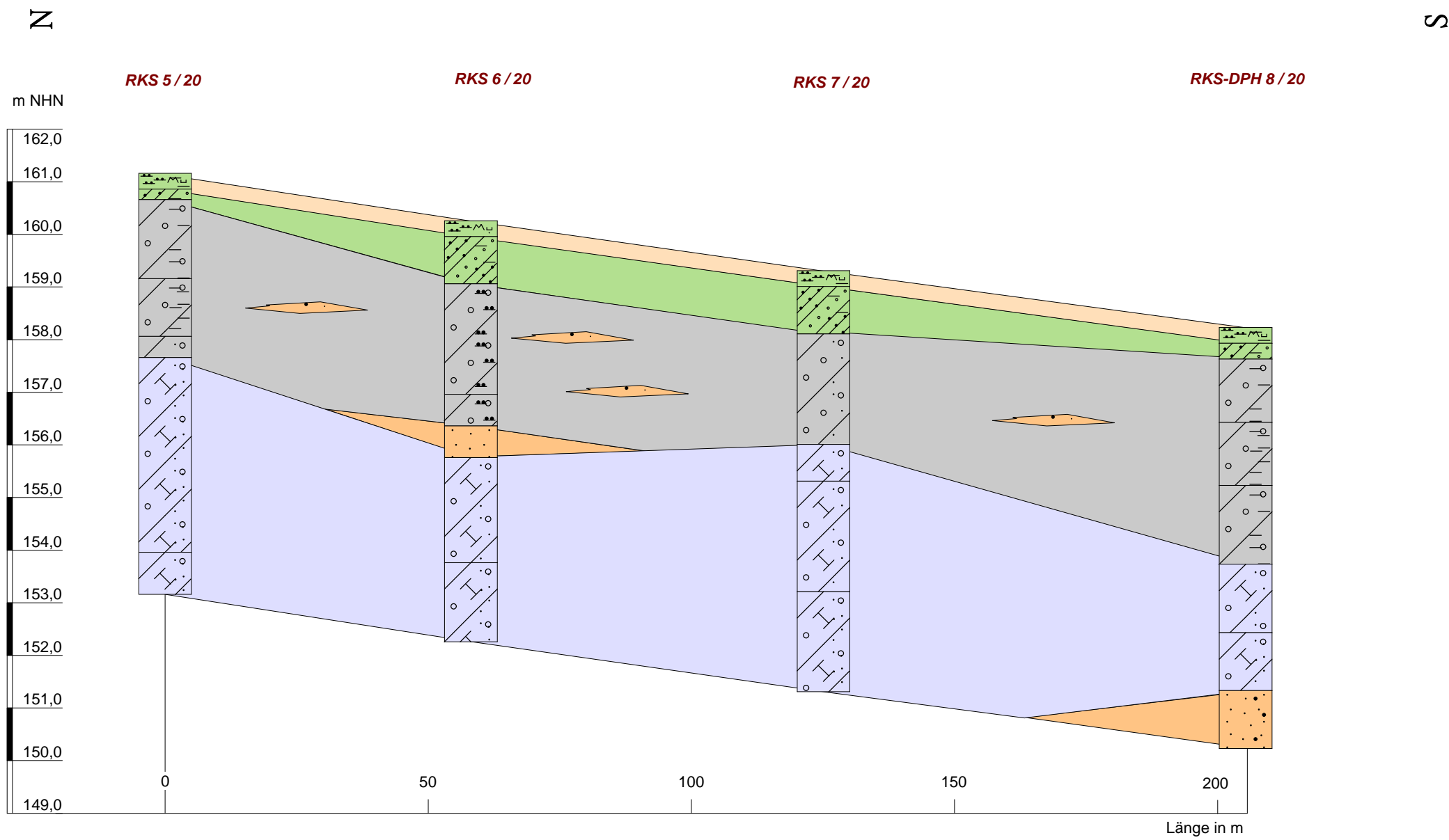
**Baugrundvoruntersuchung**  
**Östliche Erweiterung Gewerbegebiet**  
**Störmthal - Nord**

**Schnitt A - A'**

Auftraggeber :



M	L:1:1000	H:1:100	Auftr.-Nr.: O-20190465
Gez.	Kri	Anlage	5.1
Bearb.	Gess, Die	Datum	05.04.2020
Datei	Seecon_20190465_BGU-Störmthal-Nord_Schnitt 1		



**Legende:**

geologische Schichten in den Bohrungen

geologische Schichten in der Schnittdarstellung

- |  |                 |  |
|--|-----------------|--|
|  | Mutterboden     |  |
|  | Lösslehm        |  |
|  | Geschiebelehm   |  |
|  | Geschiebemergel |  |
|  | Sand            |  |
|  | Sandlinse       |  |

<b>Baugrundvoruntersuchung</b> <b>Östliche Erweiterung Gewerbegebiet</b> <b>Störmthal - Nord</b>	Auftraggeber: 	
	Baugrund • Geotechnik • Planung • Umwelt	
<b>Schnitt B - B'</b>	M L:1:1000 H:1:100	Auftr.-Nr.: O-20190465
	Gez. Kri	Anlage 5.2
	Bearb. Gess, Die	Datum 05.04.2020
Datei Seecon_20190465_BGU-Störmthal-Nord_Schnitt 1		

N

S

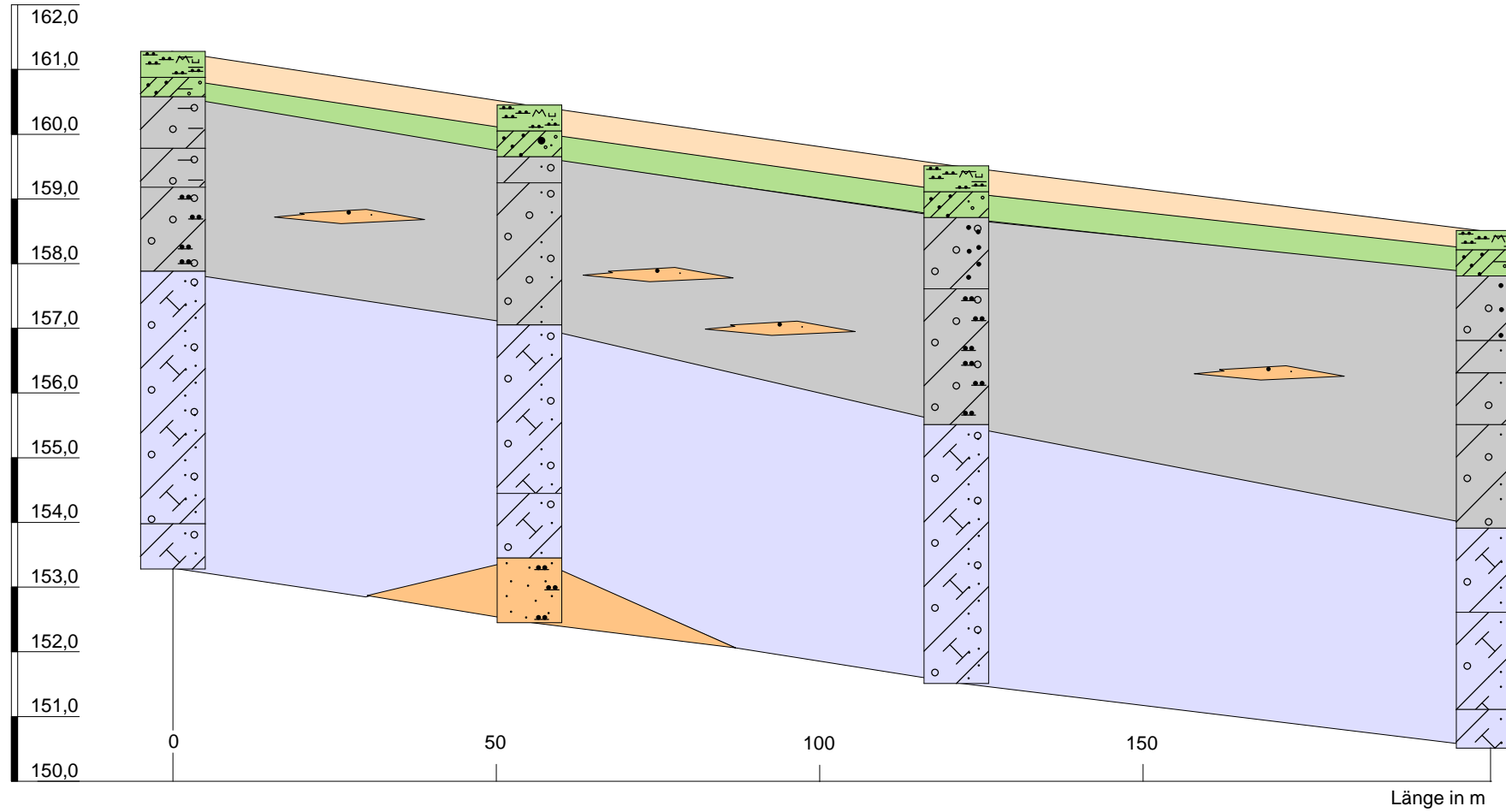
RKS-DPH 9 / 20

RKS 10 / 20

RKS-DPH 11 / 20

RKS 12 / 20

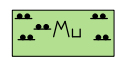
m NHN



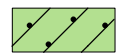
Legende:

geologische Schichten in den Bohrungen

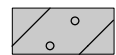
geologische Schichten in der Schnittdarstellung



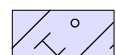
Mutterboden



Lösslehm



Geschiebelehm



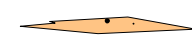
Geschiebemergel



Sand

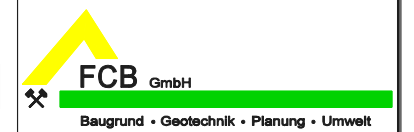


Sandlinse



**Baugrundvoruntersuchung**  
**Östliche Erweiterung Gewerbegebiet**  
**Störmthal - Nord**

Auftraggeber :



**Schnitt C - C'**

M	L:1:1000	H:1:100	Auftr.-Nr.:	O-20190465
Gez.	Kri		Anlage	5.3
Bearb.	Gess, Die		Datum	05.04.2020
Datei	Seecon_20190465_BGU-Störmthal-Nord_Schnitt 1			