







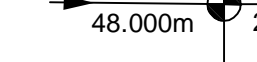
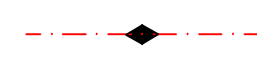



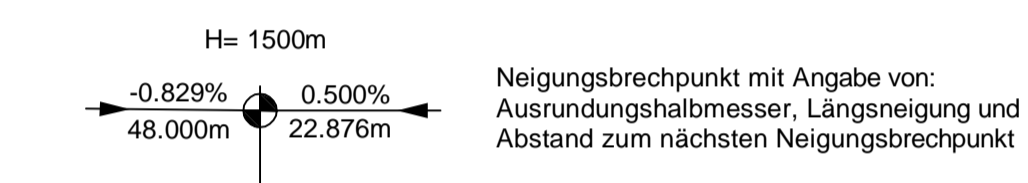





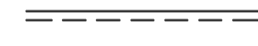









ZEICHENERKLÄRUNG

-  Fahrbahn - Asphalt mit Achse und Fahrstreifenaufteilung seitliches Lichttraumprofil
-  Fahrbahn - Kleinpflaster
-  Parkstellflächen - Asphalt
-  Parkstellflächen - Ökopflaster
-  Parkstellflächen - Kunststoff-Rasengitter
-  Gehweg - Betonpflaster (Herbstlaub)
-  Zufahrt - Betonpflaster (grau)
-  Grünfläche - Ansaat/Insektenstauden
-  Grünfläche - Mulde
-  Grünfläche - Kombination Baum-, Strauchpflanzung/Ansaat/Insektenstauden
-  Grünfläche - Feldhecke
-  Kiesrigole
-  Damm-/ Einschnittböschung



-  Gradientenhochpunkt
-  Gradiententiefpunkt
-  Fahrbahnquerneigung
-  Straßenablauf 500x500 mit Anschlussleitung
-  Muldenüberlauf mit Drainagerohr
-  abgesenkter Bord
-  NB Natursteinbord vor Rigolen auf Lücke setzen
-  KB Kasseler Sonderbord
-  RB Rundbord
-  TB Tiefbord
-  * gepl. Leuchtenstandort
-  Flurstücksgrenze Bestand
-  Flurstücksgrenze Neu

Plangrundlage: Vermessung von Scholz GmbH
 AP Ausbau Dorfstraße in Großösma OT Störnthal, seecon Ingenieure

Stand: 02/2019
 Stand: 08/2018

Änderung	c	b	a
	-	-	-
	-	-	-
	-	-	-
Datum	Name	Bemerkung	

Bauvorhaben
 Infrastrukturplanungen zur gewerblich/touristischen Entwicklung der Ortsmitte Störnthal - öffentliche Erschließung (Parkplatz)

Plan / Bauteil
 Lageplan
 Parkplatz

Höhenbezug: DHNN 92
 Lagebezug: RD83
 Festpunkt(e): -

Auftraggeber
Gemeinde Großösna
 Im Rittergut 1
 04463 Großösna

Landkreis: Landkreis Leipzig
 Kommune: Großösna
 Gemarkung: Störnthal
 Flur: -

Auftragnehmer
seecon Ingenieure
 seecon Ingenieure
 Gemeinsam | Zukunft | Planen
 Spinnerereistraße 7, Halle 14
 04179 Leipzig
 Tel.: 0341 / 4840511, Fax: 0341 / 4840520
 www.seecon.de

Datum	Name
bearb. 29-01-2021	Weiser
gepr. 29-01-2021	Weiser
gepr. 29-01-2021	Neumann

Unterschrift:

Phase: Entwurfsplanung
 Maßstab: 1 : 250 [m] Unterlage 5 Blatt 2 von 3

Weitergabe sowie Vervielfältigung dieses Dokuments an Dritte, Verwertung und Mitteilung seines Inhalts sind verboten, soweit nicht ausdrücklich gestattet. Zuwiderhandlungen verpflichten zu Schadensersatz.